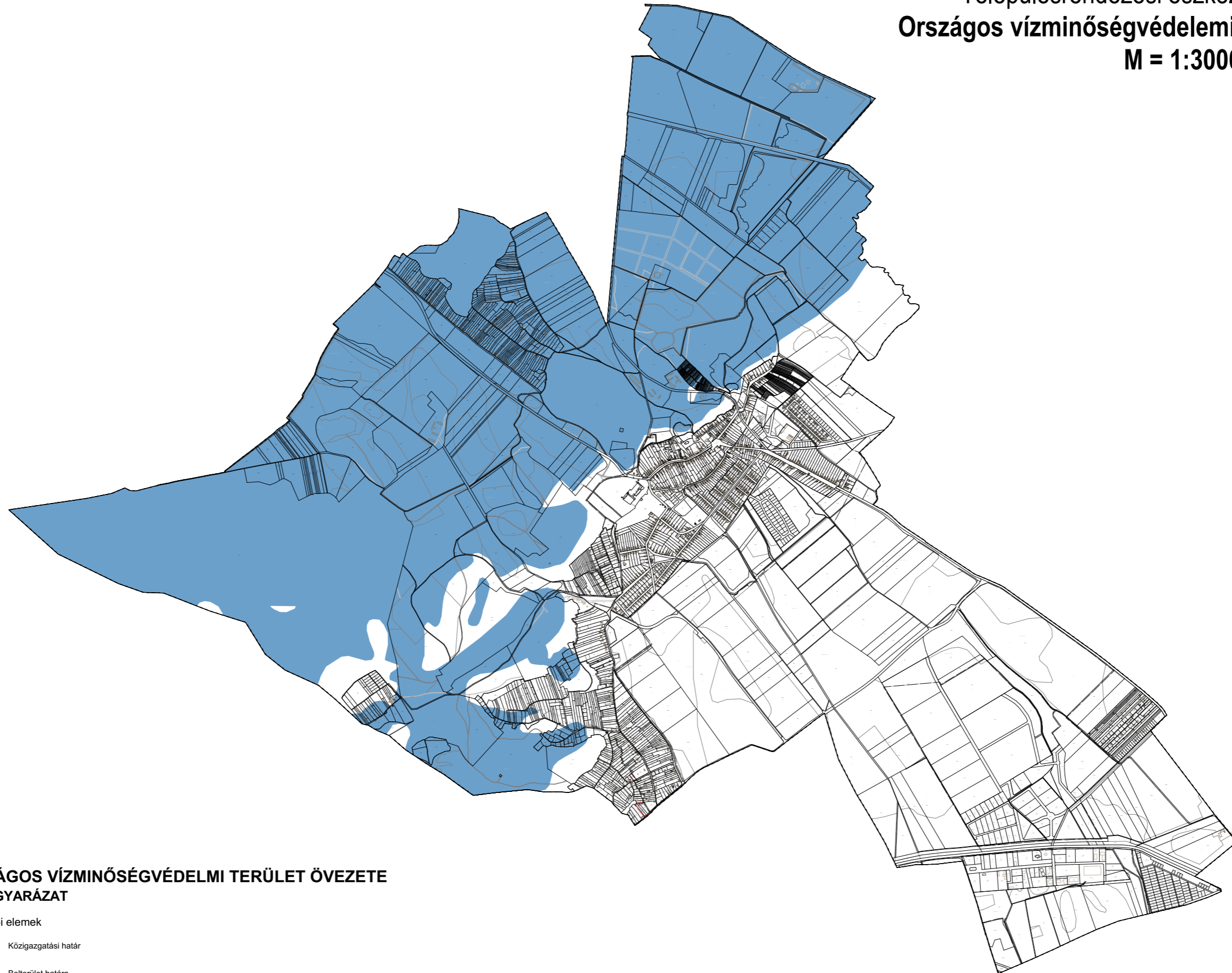






ISZKASZENTGYÖRGY

Településrendezési eszközök felülvizsgálata
Országos vízminőségvédelmi területek lehatárolása
M = 1:30000



ORSZÁGOS VÍZMINŐSÉGVÉDELMI TERÜLET ÖVEZETE JELMAGYARÁZAT

Alaptérképi elemek

-  Közigazgatási határ
-  Belterület határa
-  Vízminőségvédelmi terület határa