

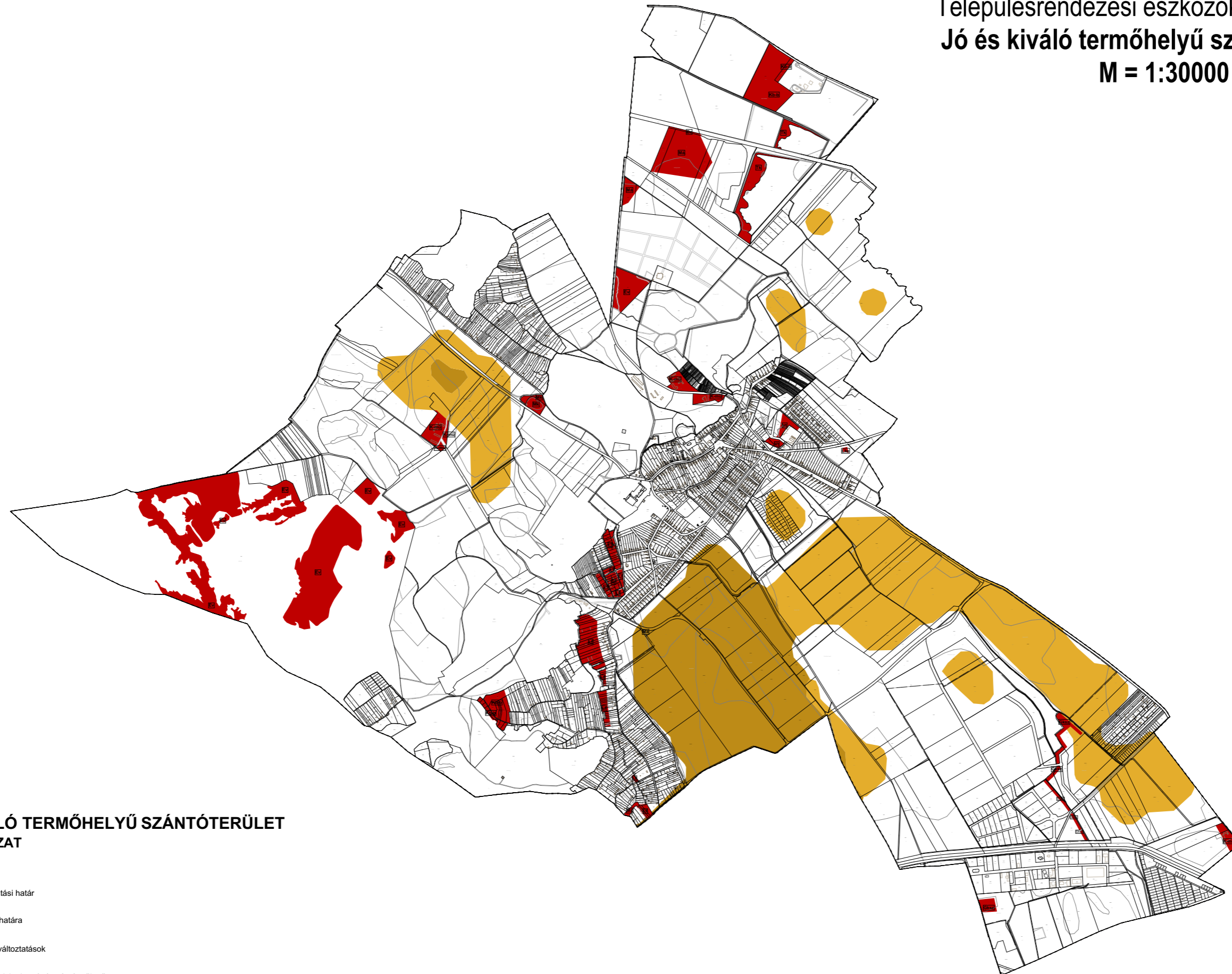
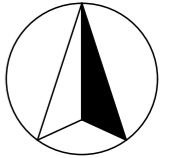
ISZKASZENTGYÖRGY

Településrendezési eszközök felülvizsgálata

Jó és kiváló termőhelyű szántó területek


M = 1:30000


É




JÓ ÉS KIVÁLÓ TERMŐHELYŰ SZÁNTÓTERÜLET JELMAGYARÁZAT


Alaptérképi elemek

 Közigazgatási határ

 Belterület határa

 Tervezett változtatások

 Jó termőhelyi adottságú szántóterület övezete

 Kiváló termőhelyi adottságú szántóterület övezete