

# ISZKASZENTGYÖRGY

TELEPÜLÉSKÉPI ARCULATI KÉZIKÖNYV





# TARTALOMJEGYZÉK

1. Bevezetés .....	3
2. Iszkaszentgyörgy bemutatása .....	4
3. Örökségünk .....	9
4. Iszkaszentgyörgy településrészei .....	17
5. Építészeti útmutató .....	28
<i>Történeti településrész</i>	
<i>Magasság</i>	
<i>Tetőhajlászög</i>	
<i>Tetőforma</i>	
<i>Telepítés</i>	
<i>Színek</i>	
<i>Terepalakítás</i>	
<i>Átalakuló lakóterület</i>	
<i>Kerítések</i>	
<i>Kertek</i>	
<i>Erkélyek, tornácok</i>	
<i>Ajtók, ablakok</i>	
<i>Homlokzatképzésre</i>	
<i>Részletek</i>	
6. Mai példák .....	40
7. Utcák, terek .....	41
8. Hirdetések, reklámtáblák .....	42
<i>Impresszum</i> .....	43





# BEVEZETÉS

# 1



Tisztelt Érdeklődő!

Iszkaszentgyörgy történeti és építészeti értékeinek hordozói a telkek és utcák hálózata, a beépített és nem beépített zöldterületek nagysága. Az épületek formája, stílusjegyei, díszítései meghatározói a településképeknek. A táji és épített környezeti kialakítás a település egyedi ismertetőjegye.

A településképi arculati kézikönyv és az erre alapuló településképi rendelet segít abban, hogy az itt élők jobban igazodjanak az értékeikhez, megismerjék a település hagyományait, történetét.

Fontos, hogy minden helyi lakos és itt letelepedni szándékozó részt vegyen település építészeti és természeti értékeinek megőrzésében, alakításában, mert csak így biztosítható a hosszú távú védelem és fejlődés.

Gáll Attila  
Polgármester





# ISZKASZENTGYÖRGY BEMUTATÁSA

# 2

Régészeti leletek bizonyítják azt a feltételezést, miszerint már a honfoglalás előtt is lakott terület volt a mai Iszkaszentgyörgy és környéke.

A mai értelemben vett Iszkaszentgyörgy a középkorban még nem létezett. Helyén három falu, *Iszka*, *Szentgyörgy* és *Atya* helyezkedett el. Szentgyörgy neve a 14. században bukkant fel. A mostani település ennek a három falunak a helyén áll, mely a legenda szerint Szent György vitéz lovagról kapta nevét, aki legyőzte a sárkánykígyót, mely rettegésben tartotta a települést és annak környékét. Ekkor Iszka és Szentgyörgy létezett, e két falu nevéből lett később Iszkaszentgyörgy.

A település természeti adottságai mellett az Amadé-Bajzáth-Pappenheim kastély sem elhanyagolható. A 17. században kezdték el építeni a régi kastélyt, mely a jelenlegi kastély középső része.



A település Európán belül található testvértelepüléseivel igen jó viszonyt ápol, különösen a finn és észt testvértelepülésekkel, mely a kulturális életet jelentős mértékben meghatározó történelmi tematikájú, gyermek és egyéb közösségi programok beiktatásával teszi változatossá.

Marina Kaljurand, az Észt Köztársaság külügyminisztere iszkaszentgyörgyi látogatásán



Iszkaszentgyörgy az első katonai felmérés térképén



Iszkaszentgyörgy napjainkban, műholdképen




### Iszkaszentgyörgy címere:

A címér heraldikai kialakításához az alapot a község első ismert pecsétje 1861-ből és a község története szolgáltatta. A címér hordozója a pajzs.

A pajzs motívumai összességben nemesi felmenők törekvéseire utal, a motívumvilága kiemelkedő, részletes, igényes. Az erdőgazdálkodás, a szőlőültetvények, a díszes, körbeölelő akantuszlevelek a mezőgazdasági termelés múltjára utalnak, mindezt megkoronázva az egykoron királyi tulajdonba kerülés okán.

Iszkaszentgyörgy a Dunántúl területén, Fejér megyében, Székesfehérvártól északnyugati irányban fekszik mintegy 10 km-re. Határai északnyugatról a Bakony és a Kő-hegy, délről a Sárrét, északkeletről a Móri-árok. Átlagos tengerszint feletti magassága 144 méter.

Iszkaszentgyörgyöt az alábbi települések határolják: északra helyezkedik el Kincsesbánya, északkeletre Sárkeresztes, délkeletre és délre Fejér-megye székhelye Székesfehérvár, délnyugatra Csór, nyugatra Kisiszka, északnyugatra pedig Isztimér. Iszkaszentgyörgy a Bakony keleti nyúlványainak rejtekén helyezkedik el.



*Iszkaszentgyörgy jelenleg használt címere*





A belterületi településszerkezetre, telekstruktúrára vonatkozóan elmondható, hogy az adottságok kereteiben rendezett, derékszögű utca elrendezéssel, megfelelő szabályozási szélességgel, egységes telekkiosztással kialakított.

A település korábbi központját képviselő Amadé-Bajzáth-Pappenheim kastély Iszkaszentgyörgy nyugati területén található. Határa északról a Kőhegy, keletről a település, azon belül is a faluközpont. Délkeletről a kastélypark, délről illetve délnyugatról a pincesorok, pincék határolják. A kastélytól délnyugatra a Píramita helyezkedik el.

Az Iszka-hegy teteje kopár, oldalát szőlőültetvények borítják. A hegy keleti oldala északnak fordulva, majd keletre kanyarodva védelmezi a lábánál meghúzódó települést. A település földrajzi helyzete változatossá teszi felszínét. A terület tulajdonképpen a Bakony keleti kapujaként funkcionál. A halastavak után a Móri-árok kiszélesedik, egybeérve a Sárréttel. A közepén feltörő savanyúvíz-forrás a mai Ágnes-forrás, amely már Moha közigazgatási területén található.

A 2627 ha-on elhelyezkedő falu hozzávetőlegesen 2074 főt számlál.







A település szerkezetét alapvetően meghatározza a kastély és a községháza köré települt szolgáltatás kör. Az ófalu és faluközpont többségében szalagtelkes elrendezésű, míg az átalakuló lakóterületre a sakktablás elrendezés a jellemző. A mai „településközpont” a kastélytól észak-keletre a főút mentén, a Kossuth téren, a Rákóczi Ferenc utca és Petőfi utca találkozásánál helyezkedik el, ahol jellemző a rendezett és parkosított környezet.

Található a településen Szociális Alapszolgáltatási Intézmény, mely a család- és gyermekjóléti szolgáltatást, étkeztetést, házi segítségnyújtást biztosítja.

Az Integrált Községi és Szolgáltató Tér a közösségi, kulturális programok szervezéséért, lebonyolításáért felelős, működteti a könyvtárat és civil szervezetek számára programokat szervez.











## Műemlékek

### Amadé-Bajzáth-Pappenheim kastély



A település kiemelkedő építészeti öröksége a műemléki védett Amadé-Bajzáth-Pappenheim kastély. A kastély jól elkülöníthető három különböző korú és stílusú részre osztható. A kastélyt a 17. században kezdték el, mely a jelenlegi kastély középső része. Bajzáth György az 1820-as évektől épített hozzá az épülethez. Saját gyártású téglákat és cserepeket használtak

A főépülethez hozzáépítettek mindkét oldalához, gondosan figyelték a szimmetrikusságára. Ez az épületrész jelenleg nem látogatható veszélyessége miatt, de kívülről nemrég felújították.







A kastélyt jelentősen átépítette Pappenheim Siegfried. Az építkezéshez Gabriel Seidl építészrt kérték fel. Ekkor bontották el a nyugati mellékszárnny oszlopos részét, s helyette épült a gazdagon díszített neobarokk épületrész. A nyugati végéhez egy emeletes oszlopos folyosó kapcsolódott, mely egy kör alakú épületrészben végződött. Ezt a részt használták társalgóként. Később ennek a folyosónak az oldalait beépítették, mindkét oldalát ablakok sora tarkítja. A kastély barokk részén egy kiállítás van berendezve: a Magyar Állam, mint tulajdonos nevében jelenleg a Budavári Nkft a vagyonkezelő és az Önkormányzat cége az üzemeltető. Az üzemeltetés keretén belül a település finn díszpolgára, Ari Kupsus korhű bútorzattal bebútorozta, nyáron használja és előre egyeztetetten a látogatóknak bemutatja a finn nagykövetségi emlékszobákat (1944-ben a kastélyban működött a Finn Nagykövetség, melynek emlékére 2012-ben Sauli Ninistö köztársasági elnök nyitotta meg a nagyközönség részére az emlékszobákat) és a többi termet.







A kastély együttesből a kiskastélyt a helyi iskola használja, állaga, külsőleg felújításra szorulna, a gyermekszárny-lovarda rész lepusztult, nem használják. A nagykastélyt bérbeadták, a bérlő berendezte, folyamatosan korhű bútorzattal bútorozza be, használja és a látogatóknak bemutatja az épületet.

A kastély, mint kultúrtörténeti emlék nem csak az épületkomplexumáról híres, érdemes megemlíteni a közvetlen környezetét is, mely gyönyörű díszkertből, parkból, illetve nagyrészt erdős területből áll. A fák általános magassága 4 méter felett van.

Ebben az erdőben található egy mesterségesen létrehozott vízelvezető árok is, mely régebben a település védelmét szolgálta.

A kikapcsolódni, pihenni vágyók egy természeti értékekben nagyon gazdag területet ismerhetnek meg az Amadé-Bajzáth-Pappenheim kastély és parkjának meglátogatásával.





## Református templom

Iszkán már 1300-ban kőtemplom áll, mely valószínűleg a mai református templom elődje volt. A második templomot 1392-ben Szentgyörgyi család nyomában le is romboltatta, hogy köveiből Szentgyörgyön új szentegyházat építsen. A 19. század első felében a református gyülekezet lélekszáma több mint 500 főt tett ki.

A templom 1827-ben új belső berendezést kapott, de 1868. szeptember 2-án leégett a templom, a parókia és az iskola. 1543-ban Fehérvár török kézre kerül, feldúlják a környező falvakat, Szentgyörgyöt is. A templomot elpusztítják és két évszázadon át romokban hever.

Az erdőkből visszatérő ősök csak üszköt találnak és itt építik fel sövényből, fából torony nélküli templomukat.

1781-ben megjelenik a Türelmi Rendelet, amely a protestánsoknak is megengedi a templomépítést, de torony, harang és utcára nyíló ajtó nélkül. Az ekkor 450 lelkes virágzó gyülekezet még ebben az évben hozzáfog új temploma építéséhez és 1782-ben be is fejezi.

1790-ben a “szegények” háza helyén felépítik a tornyot.

1868-ban a templom és minden egyházi épület leég, de még az év során renoválják.


Gyűjtés indult az újjáépítésre, s a következő évben már a megrepedt harangot is újraöntötték.

1911-ben került sor az orgonavételre. 1927-ben sor került a mai nagy és kis harangok beszerzésére. A gyülekezet 1939-ben új iskolát épített. 1945-ben a toronysüveget akna rombolta szét, a parókia pedig leégett, benne az 1725-től vezetett anyakönyvekkel.

1948-ban a templomot, 1950-ben pedig a parókiát építik újjá, majd , 1999-ben a gyülekezet renoválja a toronysisakot, 2000-ben pedig gyülekezeti és ifjúsági helyiséget építenek.









## Római katolikus templom

A XIV. században Iszkának és Szentgyörgynek külön temploma volt. A török utáni első katolikus templomot báró Amadé Antal építteti 1728-1731 között. Ez még jóval kisebb volt a mainál és a Szentháromság tiszteletére szentelték fel. Titulusát a mai napig megőrizte.

A plébániát Amadé László, a jeles dalköltő és egyházi énekszerző alapította 1735-ben. Eleinte ferences szerzetesek vezették, de 1748-tól már egyházmegyés papok irányítása alá tartozik. 1845-ben báró Bajzáth György új templomot építtetett, a régiből csak a szentély maradt meg. A templomot 1860-ban, Mindenszentek ünnepén szentelték fel.

Az 1778. évi egyházlátogatás már három oltárról tesz említést: A főoltár képe a templom titulusát, az az a Szentháromságot ábrázolja. Az északi mellékoltár festménye Szűz Máriát a déli pedig sárkányölő Szent Györgyöt ábrázolja. A szószékkal szembeni oldalon lévő festmény Nepomuki Szent Jánost ábrázolja. A templom kapuján belépve, balra egy régi fafaragásos feszület áll.

A templom műemlék, neoklasszikus stílusú, görög kereszt alaprajzú.







### Szent György Kápolnaoszlop

A szentgyörgyi kápolnaoszlop a nevét viselő dülő északi sarkán áll. Az oszlopot és a környezetét a közelmúltban felújították. Eredetileg nem egy oszlop volt, hanem egy szentképet tartó falifülke építmény, annak azonban mára már nyoma sincs. Formája eltér az útmenti keresztékétől. Csak a csúcsán van egy korpusznélküli görögkereszt. Alatta a négy oldalán festett képen az országútra néző Szent György, a falu védőszentje, a legelő felé Szent Vendel, aki a jószágok patrónusa, majd a Pieta: halott Jézus édesanyja ölében, végül Szent Antal képe, aki a szegények pártfogója, a gazdagok megintója, az elveszett jószágok megkeresője.

Hazánkban a szakrális emlékek között ez a stílus kissé idegen. Párja is csak Sopron megyéből ismeretes.

Terveztetője és építtetője Bajzáth Valéria és Pappenheim Sándor gyermeke, Pappenheim Siegfried. Ezek szerint hazája stílusát ültette át új uradalmába.








A családi sírboltkápolna földalatti sírboltját 1824-ben építette Bajzáth György báró, majd később kápolnát emeltetett fölé s azt édesanyjának, Sólonyi Rozáliának emlékére szent Rozália tiszteletére szenteltette fel 1846-ban. Özvegy Pészaki B. Bajzáth Györgyné, szül. Berneki Bernrieder Mária e kápolnát újjáépítette, új boltozattal, tetővel, toronnyal, ajtóval, ablakokkal s díszítményekkel. A Szent Rozália Kápolnát 1871. november 29-én avatta fel Stekl Alajos alesperes, iszkaszentgyörgyi plébános, szentszéki ülnök, zsinati vizsgáló s bölcsész tudor. A sírboltkápolna örök nyughelyül szolgál a család több tagjának és azok hozzátartozóinak. A kápolnát a falu egészen a kilencvenes évek végéig ravatalozóként használta. Jelenleg az Önkormányzat a család támogatásával felújítja a kápolnát és a család óhajának megfelelően ökumenikus imahelyként kívánja a jövőben használni, az 1601-es csata emlékhelyének részeként.





## Köztéri szobrok, emlékművek





## Természeti értékeink

Iszkaszentgyörgy külterülete roppant gazdag természeti kincsekkel rendelkezik. A Bakony kapujában a pusztai, hegyvidéki és erdős növényzet egyaránt megtalálható. A kastélyparkban induló tanösvény remek útmutatást ad a táj megismeréhez, amely nem csupán a közvetlen kastélyparkot érinti, hanem az egykori földesúri birtok nagy részére is kiterjed. Érinti a kastély környezetében elterülő erdő egy nagyobb részét, illetve kiterjed az egykori falu területére is. A szőlőhegy remek panorámát nyújt a Sárrét Tájvédelmi körzetre, Székesfehérvárra, illetve a Móri árokra.







# ISZKASZENTGYÖRGY TELEPÜLÉSRESZEI

# 4

Iszkaszentgyörgy település több eltérő karakterű településrészeire osztható.

A **Történeti településrész** és a **Településközpont** a legrégebben lakott területe a községnek.

A **Kastélyterület** önálló, eltérő karakterű településrész, mely műemléki védelem alatt áll.

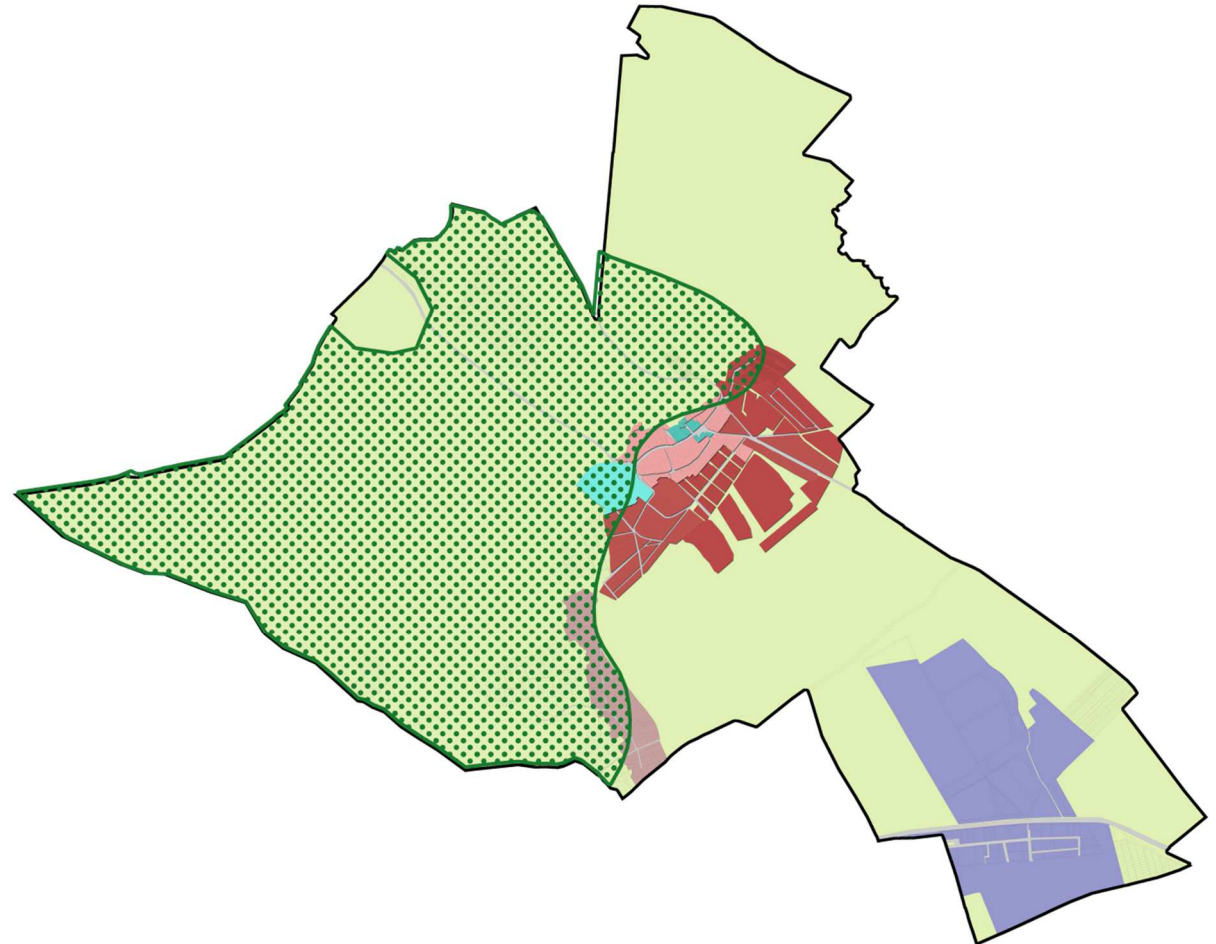
Székesfehérvár közelsége miatt intenzíven fejlődik a családi lakóházakkal beépített egyedi telkes **átalakuló lakóterület**.

A 8. számú főút két oldalán **gazdasági terület** található.

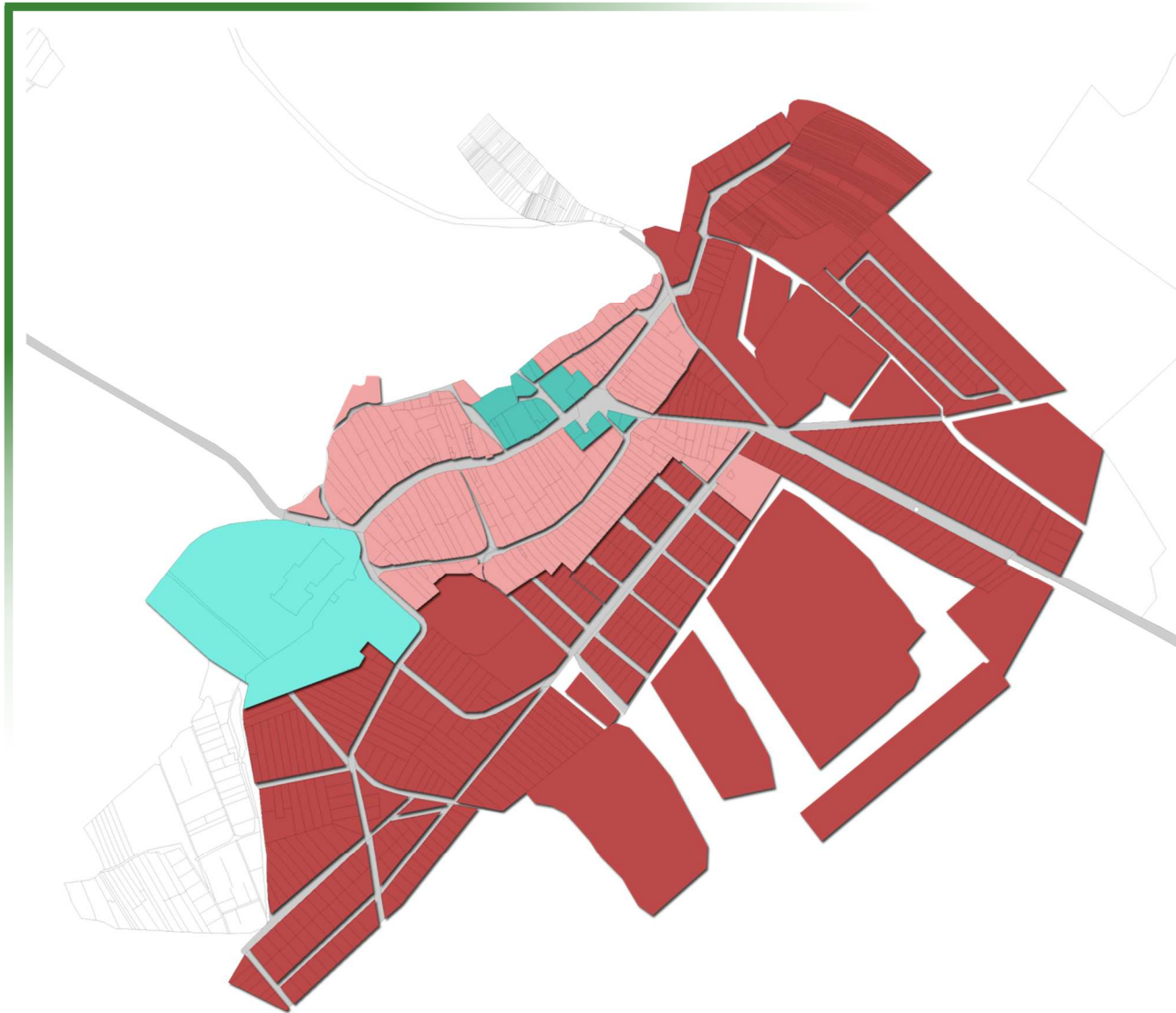
**Kisiszka területe** a település szőlőhegyéből fokozatosan alakul át lakóterületté, pinehő területté.





A település érintett az **országos tájképvédelmi területtel**.

- Településközpont
- Történeti településrész
- Kastélyterület településrész
- Átalakuló lakóterület
- Kisiszka településrész
- Déli iparterület
- Országos tájképvédelmi terület








-  Településközpont
-  Történeti településrész
-  Kastélyterület településrész
-  Átalakuló lakóterület



## Történeti településrész





## Kastély és környéke





# Településközpont






## Átalakuló lakóterület




Székesfehérvár közelsége miatt a település lakóinak száma fokozatosan növekszik. A megyeszékhelyen korábban panellakásban élők illetve ott dolgozók közül sokat választották, választják most is lakóhelyükként Iszkaszentgyörgyöt. Az ide települők vagy a meglévő épületeket alakítják át igényeik szerint, vagy új lakóépületet építenek. A Márványkertben élők könnyűszekekezertes lakóházakat építettek, a legtöbb új épület azonban hagyományos épületszerkezettel és anyaghasználattal épült. A település átalakulása folyamatos, az építészeti arculatot az építés korának megfelelő stílusirányzat határozza meg.











## Kisiszka





## Gazdasági területek











# ÉPÍTÉSZETI ÚTMUTATÓ

## 5



Ahhoz, hogy egy olyan ház épüljön, mely a település képéhez illeszkedik, a közösség számára követendő példaként szolgál, ugyanakkor a tulajdonos igényeit kielégíti nem szabályozók és tiltások sora kell, hanem feltétlenül építetői és építészeti alázat.

Építető részéről ez azt jelenti, hogy nem akar nagyobb, magasabb, feltűnőbb épületet építeni a környezetében, szomszédságában levő épületeknél. Az építész részéről az alázat azt kell, hogy jelentse, hogy az általa tervezett épület a tervezési programot teljesítse ugyan, de ne a tervező önmegevalósításának tárgya legyen.


Az építészeti útmutatóban szeretnénk segítséget nyújtani építető és építész számára oly módon, hogy bemutatjuk azokat a jó példákat, kívánatos építészeti követelményeket, melyek segíthetik egy olyan épület létrehozását, mely illeszkedik Iszkaszentgyörgy kialakult, illetve átalakuló településképehez.

Az útmutató a településképet meghatározó településrészenként ismerteti a javaslatokat és kívánatos építészeti kialakításokat.



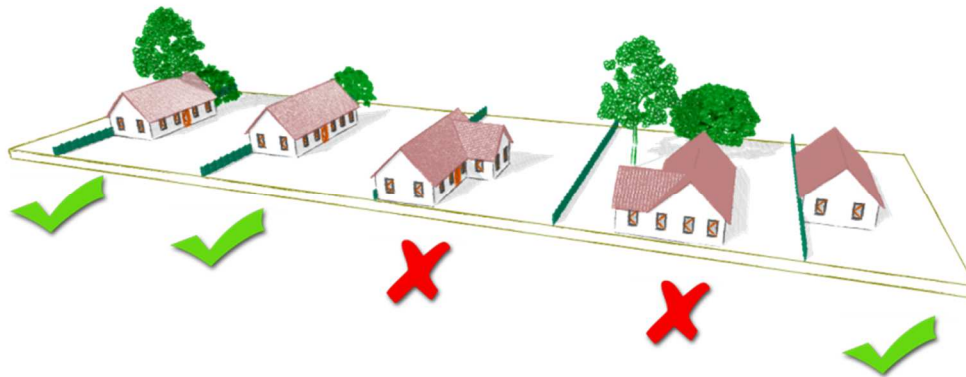


## Történeti településrész




### TELEPÍTÉS

Új épületek telepítése a meglévő épületek homlokvonalának figyelembe vételével történhet. Az épületeket a telek oldalhatárával párhuzamosan javasolt elhelyezni. Oldalhatáron álló beépítés esetén a csurgótávolság megtartása javasolt.







## TETŐKIALAKÍTÁS

A családi házas lakókörnyezetben csak magastető lakó- és melléképület építhető. Lapostető csak kivételesen, főépítész konzultációt követően, az épület egy részén építhető.

Az épületek tervezése során illeszkedni kell a meglévő beépítéshez mind tömegformálás, mind tető hajlásszög, mind a tetőforma, mind a párkánymagasság tekintetében.

A tetőhéjalás magastető esetén égetett agyagcserép hagyományos színezéssel, vagy a felületében és színében ahhoz hasonló egyéb tetőfedő anyag legyen.

## MAGASSÁG

Az új épületek tömegformálása és magassági kialakítása a környező beépítés figyelembe vételével történjen.

A meglévő épületek bővítése lehetőség szerint földszinti alapterületi növeléssel történjen, az emeletráépítés, 1,2 m-nél magasabb térdfallal történő tetőtérbeépítés nem javasolt.





### TETŐHAJLÁSSZÖG

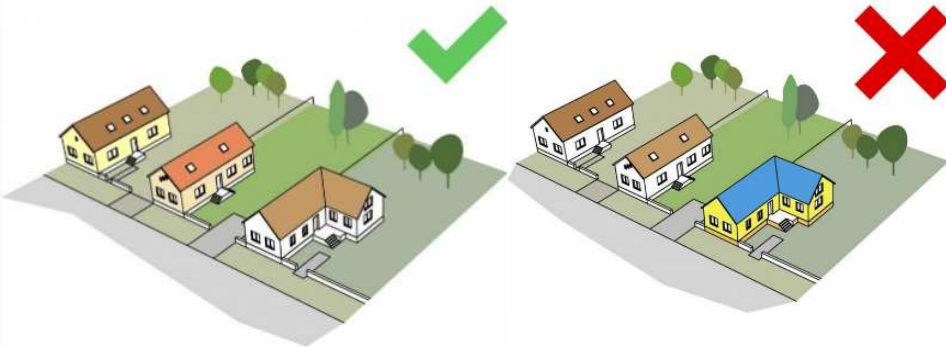
A tető hajlásszögének meghatározása a kialakult utcaképhez és a környező épületekhez igazodó legyen. Javasolt a 35-45 fok közötti magastetős épületek építése. Átalakításnál és bővítésnél a megmaradó tetőfelülethez igazodni kell.

### SZÍNEK

Az épületek színezésénél az egységességre, a pasztel árnyalatú földszínek használatára kell törekedni. Rikító színek nem használhatóak üzleti célból sem.

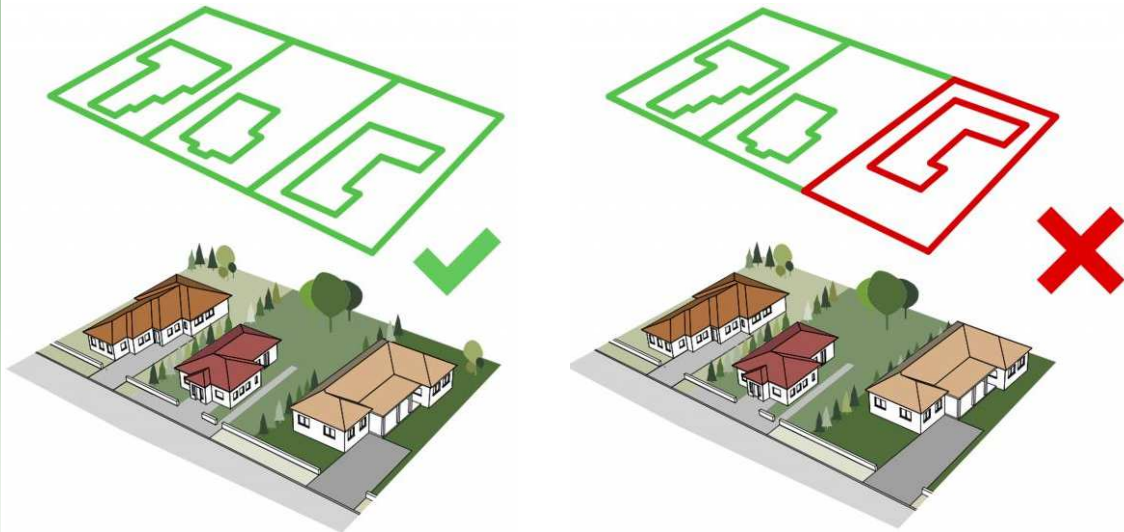
### KERÍTÉSEK

A kerítések a meglévő kerítésekhez illeszkedően létesíthetők. Az utcamenti kerítés magassága legfeljebb 1,8 m lehet.





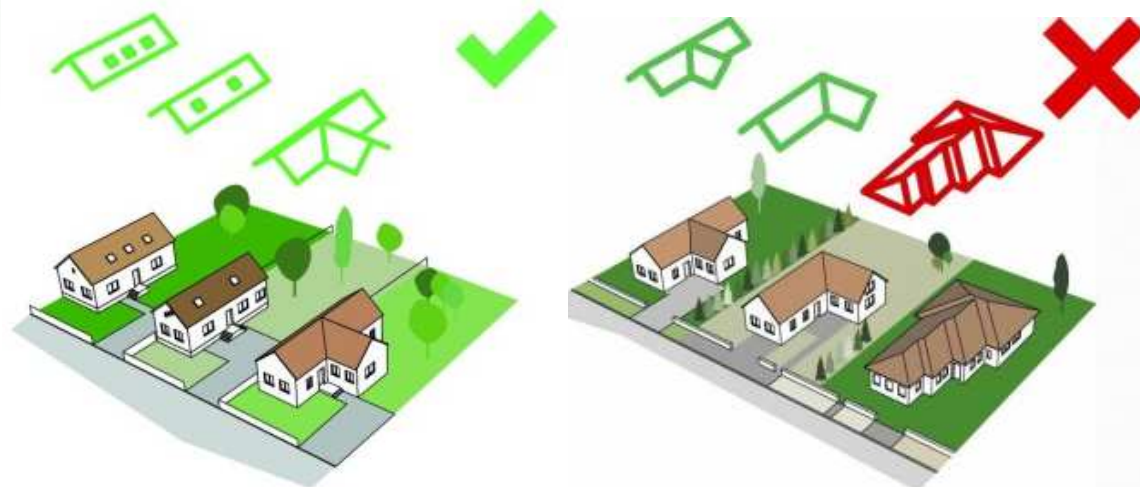
## Átalakuló lakóterület



### TELEPÍTÉS

Új épületek telepítése a meglévő épületek homlokvonalának figyelembe vételével történhet.

Az épületeket a telek oldalhatárával párhuzamosan javasolt elhelyezni szabadonálló beépítés esetén is.



### TETŐKIALAKÍTÁS

A családi házas lakókörnyezetben javasolt a magastetőű lakó- és melléképület építése. Lapostetőű épület építése főépítész konzultációt követően lehetséges, amennyiben a tervezett építészeti kialakítás

A területen jellemző az egyszerű nyeregtetőű, vagy kontyolt nyeregtetőű kialakítás. Összetett tetők kialakítása nem javasolt.





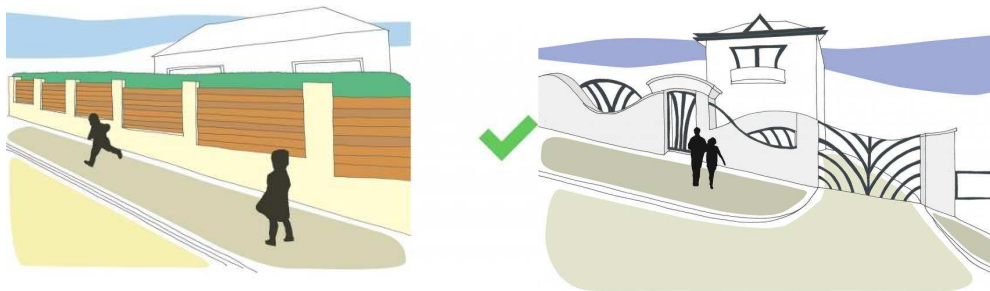
### SZÍNEK

Az épületek színezésénél az egységességre, a pasztell árnyalatú földszínek használatára kell törekedni. Rikító színek nem használhatóak üzleti célból sem.

### MAGASSÁG

Az új épületek tömegformálása és magassági kialakítása a környező épületek tömegformálásához és magasságához igazodó legyen.

Nem építhető családi házas területen földszint + emelet + tetőtérbeépítésű önálló lakóépület.



### KERÍTÉSEK

Az utcafronti kerítés magassága legfeljebb 1,8 m lehet. A kerítések kialakításánál törekedni kell az egyszerű formákra.

Javasolt az 1/3 részben áttört kerítés létesítése, de természetes anyagból készült tömör kerítés is létesíthető.

Az áttört kerítés telek felőli oldalán évelők ültetése megengedett.



# Kerítések










## Kertek

Iszkaszentgyörgy a történeti településrészén és az átalakuló kertvárosias lakóterület egy részén jellemző a háztáji gazdálkodás. Itt a családi házak kertjei többnyire haszon-növényekkel beültetettek, gondozottak. A kertvárosi lakóterület kertjei többnyire parkosítottak, elvéve található konyhakert az ingatlanokon.

Az előkertek, oldalkertek és az ingatlanok előtti közterületek gondozottak, évelő növényekkel, virágokkal gazdagon beültetettek.






## Erkélyek, tornácok, teraszok

Iszkaszentgyörgyön hagyományos falusi tornác a történeti településrészen található még. Jellemzően fedett teraszok, többlakásos lakóépületeken és a családi házaknál ,tetőtérbeépítés esetén erkélyek létesültek.


Jellemző, hogy a teraszok, erkélyek szépen gondozottak, egynyári növényekkel díszítettek.





## Ajtók, ablakok

Iszkaszentgyörgyön hagyományos fa nyílászáró eredeti állapotában jellemzően a helyi védelemre javasolt épületeken található. Elterjedt a fehér műanyag nyílászáró felújításoknál, egy-egy mai épületen újra megjelentek a településképi szempontból is javasolt fa nyílászárók.





## Homlokzatképzés

Iszkaszentgyörgyön a hagyományosan a vakolt, egyszerű tagozattal díszített homlokzatkialakítás a jellemző. Több épületen fellelhető tégl architektúra, illetve a téglaburkolatú homlokzatképzés.

Az új épületek homlokzati kialakításánál több helyen megtalálható a téglaburkolat.





## Részletek

Az építészetben is, mint a művészeti ágak mindegyikében a részletek alapvetően meghatározzák, hatással vannak az egész kép, látvány kialakítására. Egyre több igényesen kialakított épület- és kerítésrészlet, erkélykialakítás lelhető fel a településen, ezekre a jövőben is érdemes hangsúlyt fektetni.







# MAI PÉLDÁK

6

Iszkaszentgyörgyön az új épületek tömegformálása és tetőkialakítása igazodik a településen jellemző földszintes, sátoztetős kialakításhoz. A sátoztető jellemzően fióktetővel tagolt.









# UTCÁK, TEREK

7



Iszkaszentgyörgyön a közterületek tervszerű kialakítása folyamatos. A növényzet és az utcabútorok harmonikusan illeszkednek egymáshoz.

A családi házas területeken a széles utcák köztetületeit a lakók gondozzák.







# HIRDETÉSEK, REKLÁMTÁBLÁK

# 8



Iszkaszentgyörgyön a reklámtáblák, hirdetések és cégek változatos képet mutatnak. Törekedni kell az egységes kialakításra.







# IMPRESSZUM

ISZKASZENTGYÖRGY KÖZSÉG ÖNKORMÁNYZATA

Iszkaszentgyörgy honlapcíme: [www.iszkaszentgyorgy.hu](http://www.iszkaszentgyorgy.hu)

Iszkaszentgyörgy email címe: [iszka.onk@axiannet.hu](mailto:iszka.onk@axiannet.hu)

Iszkaszentgyörgy postai címe: 8043, Iszkaszentgyörgy Kossuth tér 1.

Telefon: 22/441-010

Polgármester: Gáll Attila

Polgármester email címe:

Főépítész: Tarkó Edit

Főépítész email címe: [tarko.detti@gmail.com](mailto:tarko.detti@gmail.com)

SZERKESZTETTE: Fehér Vártervező Kft.

SZÖVEG: Fehér Vártervező Kft.

FOTÓ: Fehér Vártervező Kft.

GRAFIKAI TERVEZÉS: Fehér Vártervező Kft.

Iszkaszentgyörgy 2017. október