

Alba Geotrade Zrt.
 8000 Székesfehérvár Óvoda utca 2.
 A munkavégző neve
 Munkaszám: 360-3177/1-009

33-0017/2009
 Iszkaszentgyörgy Település kt1
 külterület

VÁLTOZÁSI VÁZRAJZ

a 024/3, 024/4, 024/5, 024/10, 025, 028, 0269 helyrajzi számú földrészleteken
 kisfeszültségű elektromos vezeték elhelyezését biztosító szolgálmi jog bejegyzéséhez
 Méretarány: 1:4000

Szelvényszám: 54-141-3
 54-141-4
 54-143-2



	oszloptranzformátor
	oszlop, oszlopszám
	földkábel
	légkábel
	szolgálmi sáv
	szolgálmi érintett terület
	szolgálmi nem érintett terület
	területkimutató sorszáma



Készítette: Székesfehérvár, 2009.04.10.

Veresné Szelezcky Adrienn
 Készítő
 Oklevél száma: 81/2004

A feltüntetett méretadatok a helyszíni állapotra vonatkoznak és ±0.3 m pontossággal értendők.

A fenti földrészletek II. jelű területét (1340 m²) érintő kisfeszültségű elektromos vezeték elhelyezését biztosító szolgálmi jog az

E.ON Észak-dunántúli Áramhálózati Zrt.
 (9027 Győr, Kandó Kálmán u. 11-13.)
 illeti meg.

Ez a változási vázrajz megfelel az érvényben lévő F.2. Szabályzat tartalmi és pontossági előírásainak.

Kun László
 Ingatlanrendező, földrendező mérnök
 minőséget tanúsító földrajzi
 Ing. rend. min. sz. 1859/2004
 IFM: 1859/2004
 GD-K/07-0923

Az állami alapadat tartalom az ingatlan-nyilvántartási térkép tartalmával megegyezik. Ez a záradék a keltezésétől számított egy évig érvényes, későbbi felhasználás előtt a vázrajzot újra záradékoltatni kell.

2009-05-15

Székesfehérvár, 2009. hó nap



záradékoló
 Lepény Csábor
 Ing. rend. min. sz.
 1859/2004

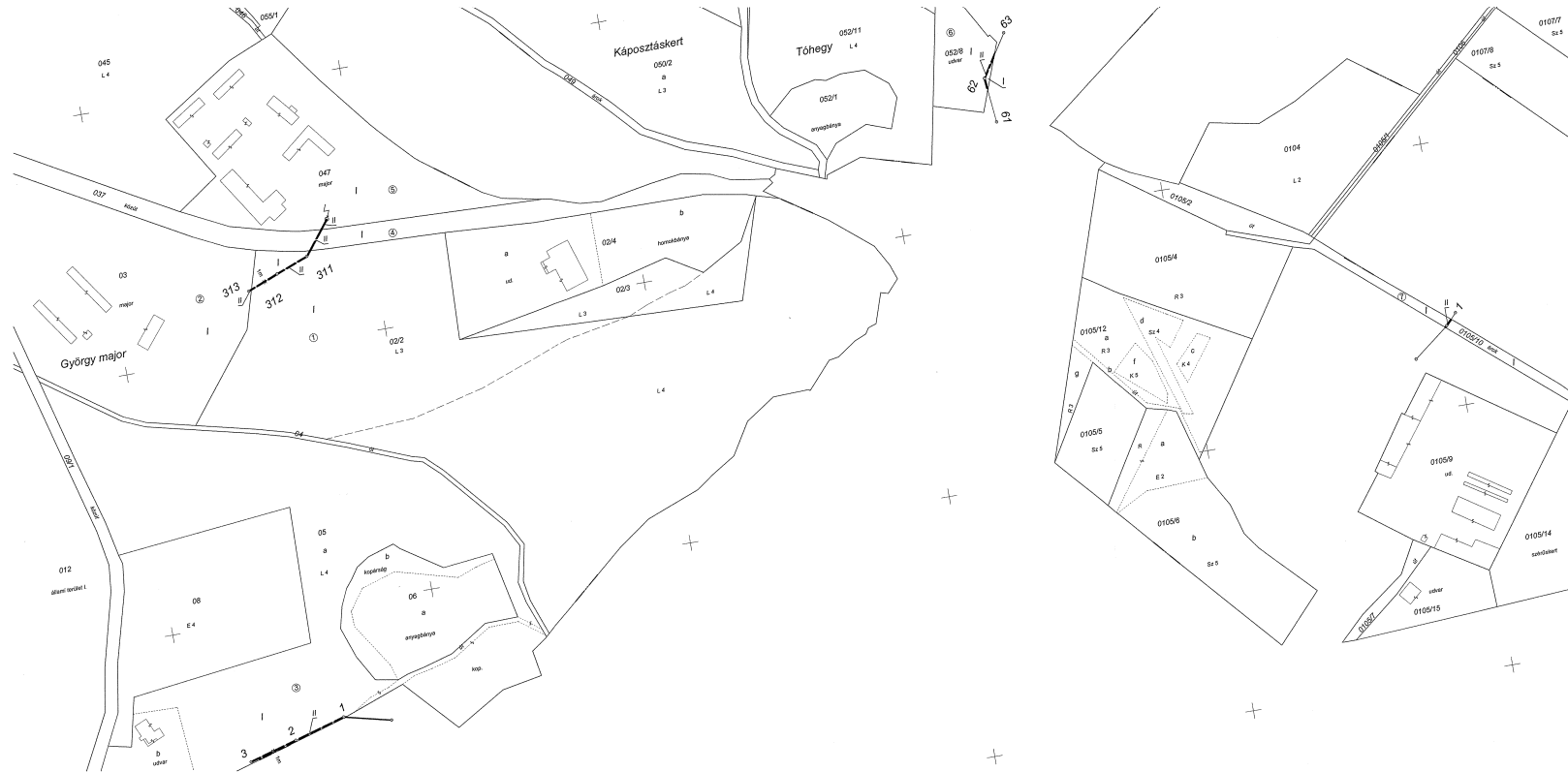

A változási vázrajz területkimutatóval együtt érvényes

Alba Geotrade Zrt.
8000 Székesfehérvár, Óvoda utca 2.
A munkavégző neve
Munkaszám: 360-3177/1-009

33-0018/2009
Iszkaszentgyörgy Település kt2
kültérület

VÁLTOZÁSI VÁZRAJZ

a 02/2, 03, 05, 037, 047, 052/8, 0105/10 helyrajzi számú földrésztelken
kiszűrlésű elektromos vezetékek elhelyezését biztosító szolgálmi jog bejegyzéséhez
Méretarány: 1:2000 Szelvényszám: 54-143-22
54-144-11



Készítette: Székesfehérvár, 2009.04.10.

Vezető
Veresné Szteleczky Adrienn
Készítő
Oklevél száma: 81/2004

Ez a változási vázrajz megfelel az érvényben lévő F2. Szabályzat tartalmi és pontosági előírásainak.
Kun László
mérésvezető
Ing.rend.min.sz.: 1859/2004
IPM: 1859/2004
GD-K07-0923

A feltüntetett méretadatok a helyszíni állapotról vonatkoznak és ±0.3 m pontossággal értendők.

A fenti földrésztelkek II. jelű területét (199 m²) érintő kiszűrlésű elektromos vezetékek elhelyezését biztosító szolgálmi jog az E.ON Észak-dunántúli Áramhálózati Zrt. (9027 Győr, Kandó Kálmán u. 11-13.) illetékes.

Az állami alapadat tartalom az ingatlan-nyilvántartásból kinyerés alapján készült. Ez a záradék a keletkezéstől számított egy évtől érvényes, későbbi felhasználás előtt a vázrajzot újra záradékosítani kell.

Székesfehérvár, 2009. 05. 15. nap



Ing.rend.min.sz.:
Kun László
mérésvezető

A változási vázrajz területkimutatóval együtt érvényes

33-0019/2009

Iszkaszentgyörgy Település kt3 külterület

Alba Geotrade Zrt. 8000 Székesfehérvár Ovoda utca 2. A munkavégző neve Munkaszám: 360-3177/1-009

VÁLTOZÁSI VÁZRAJZ

a 0235, 0238/18, 0238/19, 0238/29, 0238/31, 0239, 0240, 0257 helyrajzi számú földrésztelteken kifeszűltsgű elektromos vezeték elhelyezését biztostó szolgalmi jog bejegyzéséhez

Méretarány: 1:4000

Szelvényszám: 54-143-2 54-143-4



Legend table with symbols for transformer, poles, cables, and service lines.

Készítette: Székesfehérvár, 2009.04.10.

Veresné Szeleczky Adrienn Készítő

Oklevél száma: 81/2004

Ez a változási vázrajz megfelel az érvényben lévő F.2. Szabályzat tartalmi és pontossági előírásának.

Kun László minőség tanúsító földmérő mérnök Ing. rend. min. sz. 1859/2004 GD-K/01-0923 IFN: 1859/2004

A feltüntetett méretdatok a helyszíni állapotra vonatkoznak és stb 3 m pontossággal értendők.

A fenti földrészteltek II. jelű területét (2928 m²) érintő kifeszűltsgű elektromos vezeték elhelyezését biztostó szolgalmi jog az

E.ON Észak-dunántúli Áramhálózati Zrt. (9027 Győr, Kandó Kálmán u. 11-13.) illeti meg.

Az állami alapadat tartalom az ingatlan-nyilvántartási térkép tartalmával megegyezik. Ez a záradék a keltezésétől számított egy évig érvényes, későbbi felhasználás előtt a vázrajzot újra záradékosítani kell.

2009-05-15

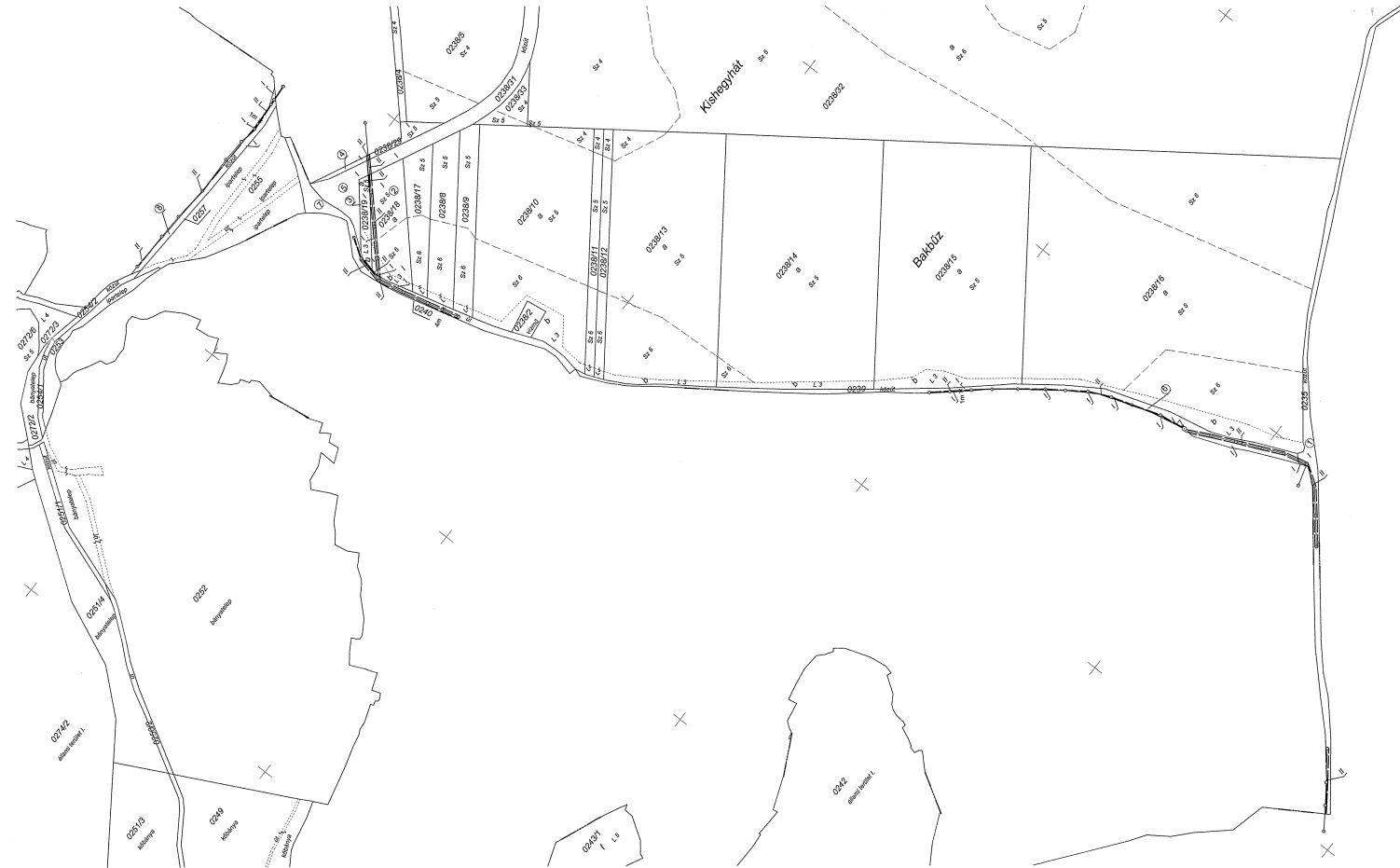
Székesfehérvár, 2009. hó. nap.



Zárókövető aláírás

Ing. rend. min. sz. László Csóbor Ingatlanmérő min. sz. 1569/2005

A változási vázrajz területkimutatással együtt érvényes



ADA Geotrade Zrt
8000 Szentmiklósi Csókai útsz. 2.
A munkaterv név
Munkaszám: 365-31771-009

33-0010/2009

Északkeleti pályaudvar
Település k14
kötterület

VÁLTOZÁSI VÁZRAJZ

a 0112, 0164, 0169, 0170, 0192/1, 0194/2 helyrajzi számú földrajzi területeken közfelújítás céljából
elektronos vezetékek elhelyezését biztosító szolgálati jog bejegyzéséhez
Munkaszám: 1-4000 Szervezési szám: 54-144-1
54-144-2
54-322-1
54-322-2



1	szervezési terület
2	szolgálati terület
3	szolgálati terület
4	szolgálati terület
5	szolgálati terület
6	szolgálati terület
7	szolgálati terület
8	szolgálati terület
9	szolgálati terület
10	szolgálati terület



Vázrajz: Szekszárd, 2009.04.10.
A vázrajz készítését a helyszíni felmérés alapján készítette el a tervezőiroda.
Tervező: SZÉKELY ZSÓFIA
Készítette: SZÉKELY ZSÓFIA
Ellenőrizte: SZÉKELY ZSÓFIA
A vázrajz készítését a helyszíni felmérés alapján készítette el a tervezőiroda.
Tervező: SZÉKELY ZSÓFIA
Készítette: SZÉKELY ZSÓFIA
Ellenőrizte: SZÉKELY ZSÓFIA
A vázrajz készítését a helyszíni felmérés alapján készítette el a tervezőiroda.
Tervező: SZÉKELY ZSÓFIA
Készítette: SZÉKELY ZSÓFIA
Ellenőrizte: SZÉKELY ZSÓFIA