

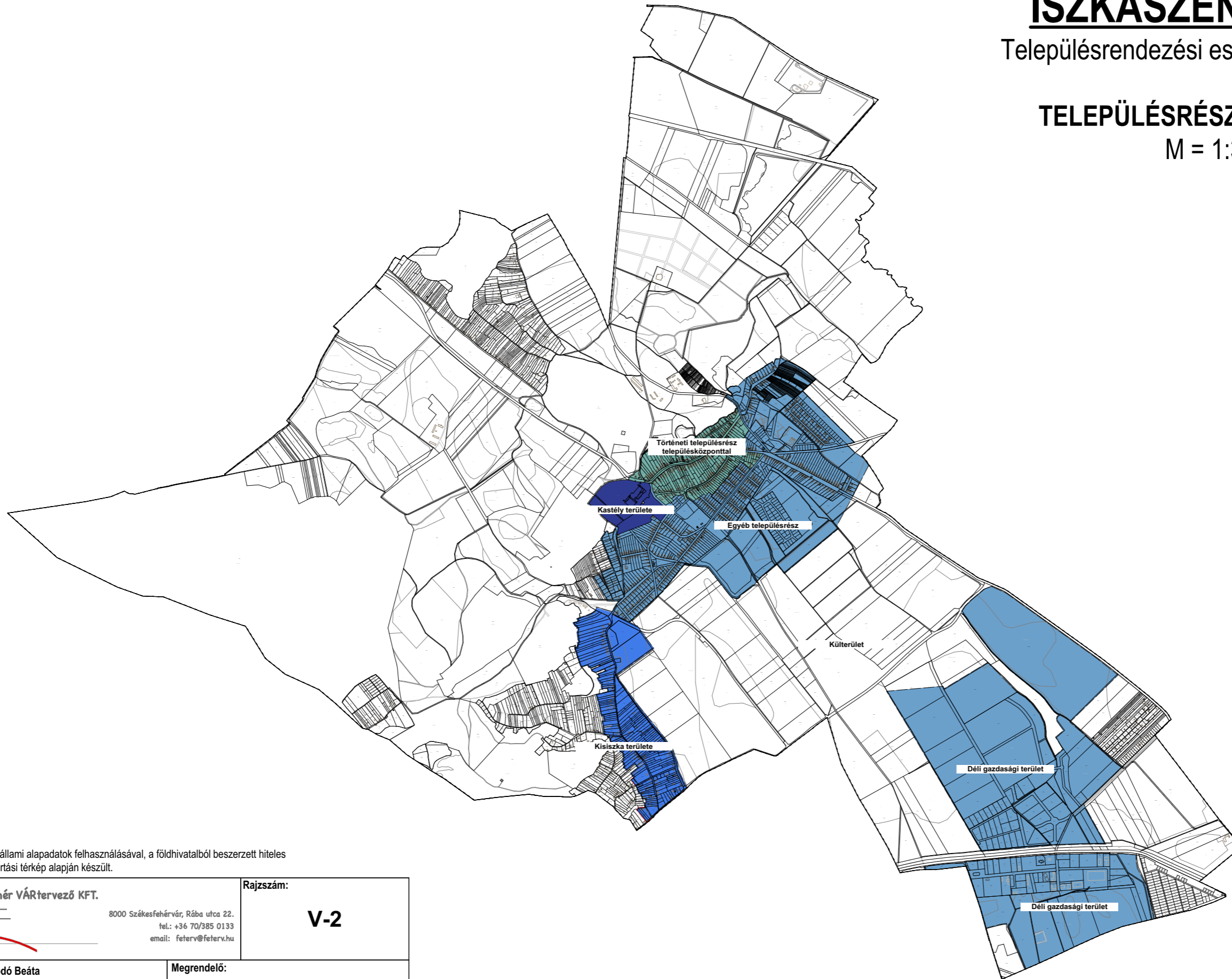

ISZKASZENTGYÖRGY

Településrendezési eszközök felülvizsgálata

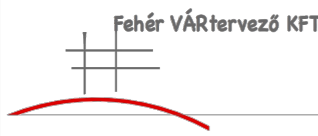
TELEPÜLÉSRÉSZ LEHATÁROLÁS

M = 1:30000

É



Az alaptérkép az állami alapadatok felhasználásával, a földhivatalból beszerzett hiteles ingatlan-nyilvántartási térkép alapján készült.

 Fehér VÁRtervező KFT. 8000 Székesfehérvár, Rába utca 22. tel.: +36 70/385 0133 email: feterv@feterv.hu		Rajzszám: V-2
Tervező: Bodó Beáta TT 07-0368 Ertl Antal TT 07-0075	Megrendelő: Iszkaszentgyörgy Község Önkormányzata	
Tervezési terület: Iszkaszentgyörgy község igazgatási területe		
Feladat: Szerkezeti terv és HÉSZ, Szabályozási terv módosítása	Rajz címe: Településrész lehatárolás	
Tervfajta: Megalapozó vizsgálat	Lépték: M=1:30000	Kelt: 2018. november