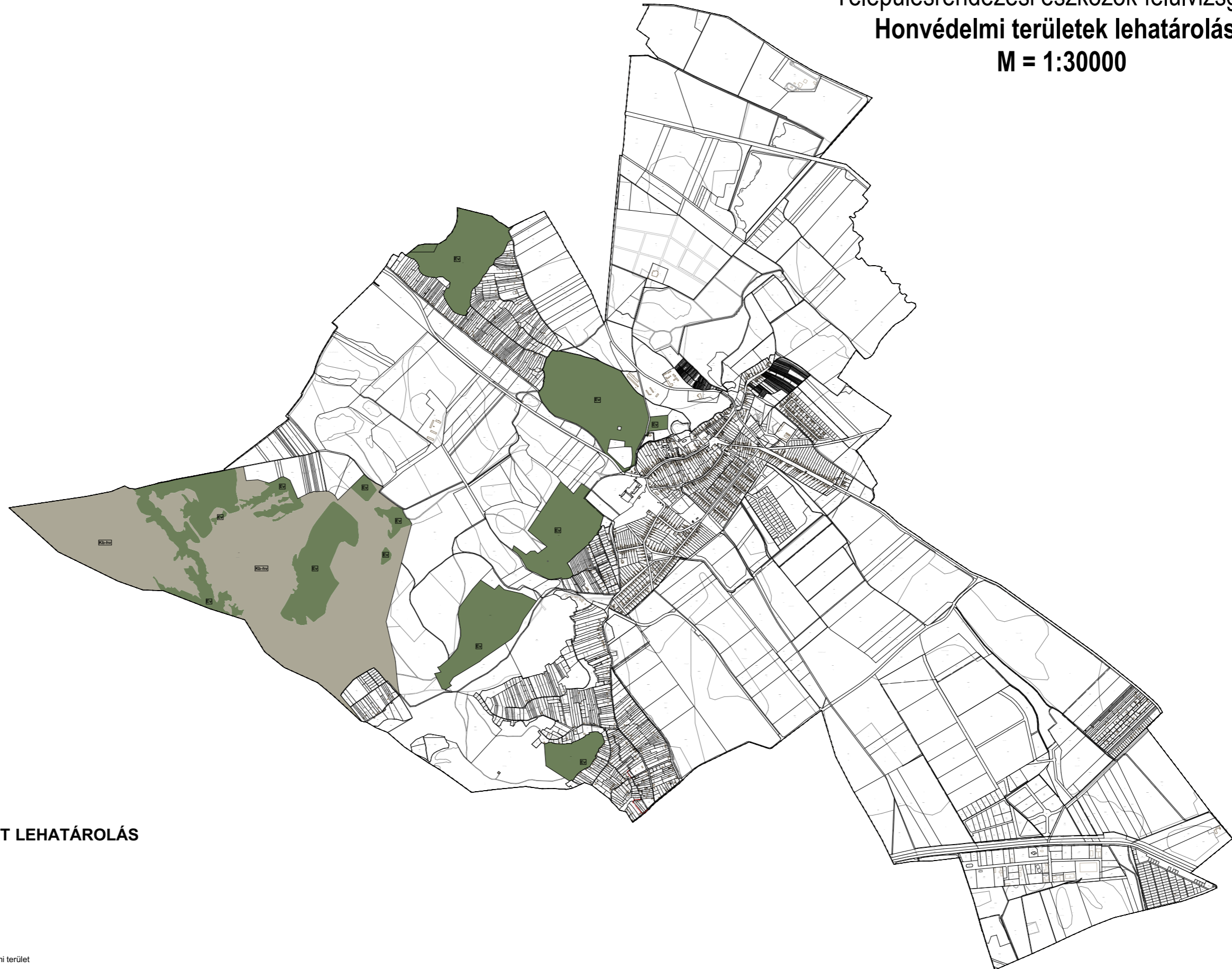
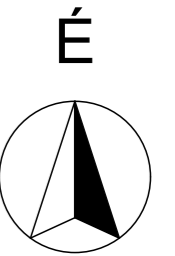


ISZKASZENTGYÖRGY

Településrendezési eszközök felülvizsgálata





Honvédelmi területek lehatárolása

M = 1:30000



HONVÉDELMI TERÜLET LEHATÁROLÁS JELMAGYARÁZAT

Alaptérképi elemek

-  Közigazgatási határ
-  Belterület határa
-  Beépítésre nem szánt honvédelmi terület
-  Honvédelmi erdő terület